

Kommuneplantillæg

Tillæg nr. 7 til
Kommuneplan 2014



**Høje-Taastrup
Kommune**



**Høje-Taastrup
Kommune**

Kommuneplantillæg nr. 7 om klimatilpasning

NOTAT

| | |
|-------------------------|--|
| Projekt | 3691300031 |
| Projektnummer | Høje-Taastrup Kommunes Klimatilpasningsplan |
| Kundenavn | Høje-Taastrup Kommune |
| Emne | Kommuneplantillæg nr. 7 om klimatilpasning |
| Til | Dorte Færregaard Jensen, Høje-Taastrup Kommune |
| Fra | Hauge Wessberg Larsen, Orbicon A/S |
| Projektleder | ASTB |
| Kvalitetssikring | HLAR |
| Revisionsnr. | 1.1 |
| Godkendt af | CORP |
| Udgivet | 28-08-2014 |

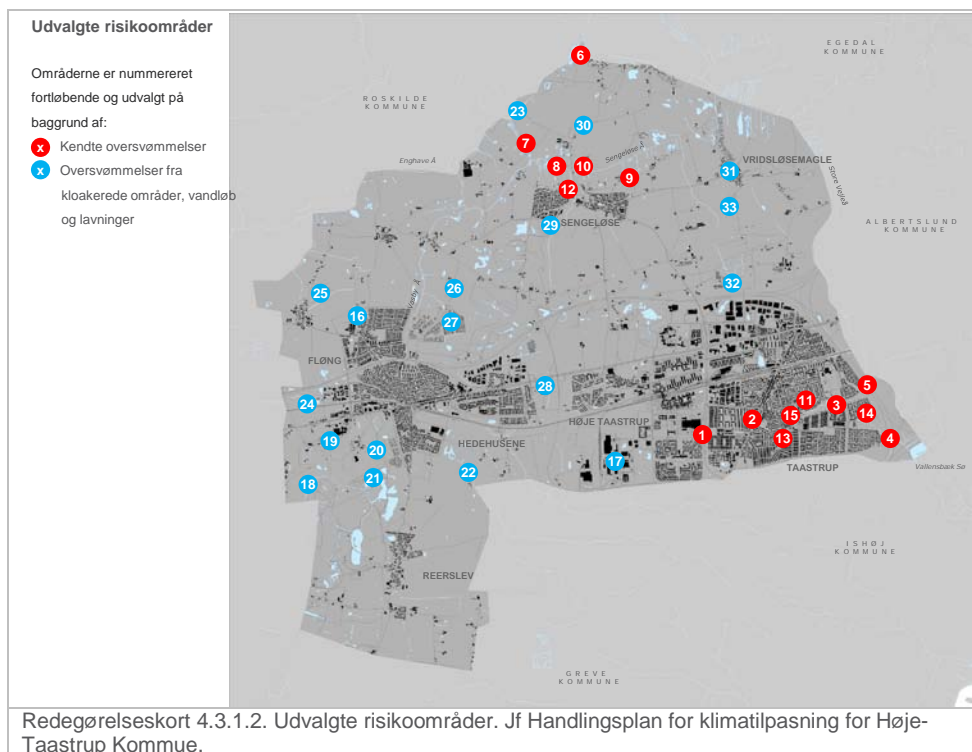
Kommuneplantillæg nr. 7 om klimatilpasning

Klimatilpasning

Redegørelse

Indsættes her i Kommuneplanen:

[Forside](#) ▶ [Planredegørelse](#) ▶ [Veiledning](#) ▶ [Trafik, teknik og miljø](#) ▶ [Klima](#)



Klimaforandringer er en af de helt store udfordringer nu og i fremtiden. Vi må allerede nu indstille os på, at det danske klima er ved at ændre sig, og at risikoen for ekstreme vejrhændelser vokser. Prognosen for Danmarks klima er, at vi får mere vand, vind og varme, og at der vil komme flere ekstreme perioder med tørke, kraftigere vind og voldsommere regnskyll, især om sommeren.

Grundtanken i kommunens arbejde med klimatilpasning er, at beredskab og klimasikring skal mindske risikoen for skader ved oversvømmelser på kort sigt, og dermed give tid til at finde de bedste og mest værdifulde løsninger til selve klimatilpasningen. Dette betyder, at vandet for eksempel skal genanvendes i innovative løsninger, der kan skabe merværdi, som det for eksempel ses med Selsmosen, hvor et regnvandsbassin samtidig giver nye muligheder for ophold, aktiviteter og oplevelser på- og omkring søen. Endelig er klimatilpasning et fælles anliggende, hvor alle skal bidrage til, at skader fra oversvømmelser så vidt muligt undgås.

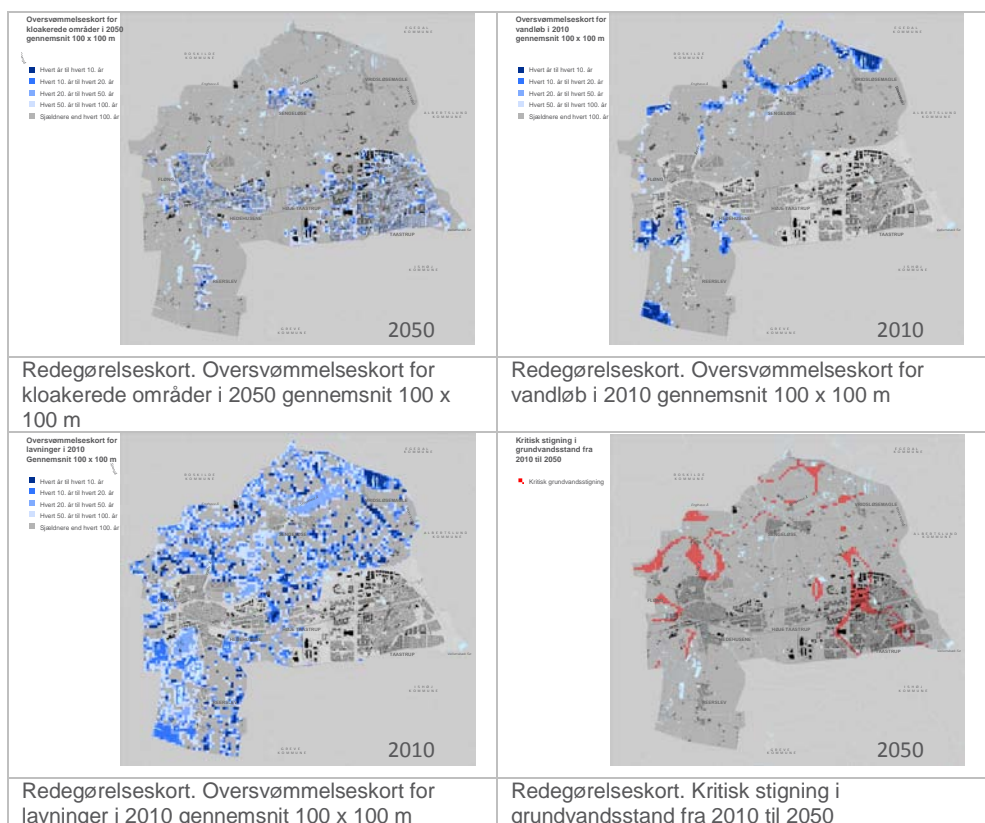
Kommunen har i 2013-2014 fået kortlagt sandsynligheden for oversvømmelser i såvel i byen som i det åbne land – både her og nu samt i år 2050.

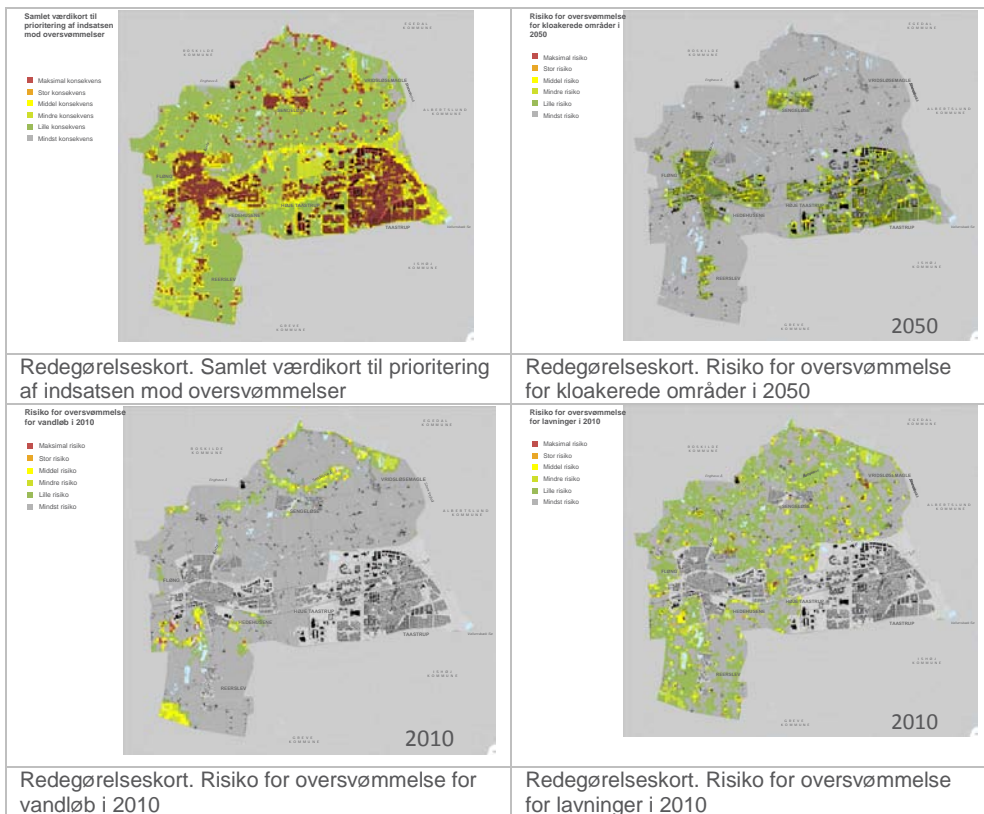
Samtidig er der blevet lavet en værdikortlægning af hele kommunen, der bidrager til at danne et overblik over, hvor der bør gøres en særlig indsats for at undgå oversvømmelser af menneskelige, økonomiske, miljø- og naturmæssige og/eller samfundsmæssige værdier.

I forbindelse med kortlægning af sandsynligheden for oversvømmelse, er der i alt udpeget 33 risikoområder i Høje-Taastrup Kommune. Selv om kortlægningen er behæftet med en vis usikkerhed, så giver kortlægningen alligevel et godt indtryk af, hvor der potentielt er risiko for oversvømmelse.

Områderne ved City 2, Rønnevangskirken, Høje-Taastrup Transportcenter, samt regnvandsbassinet ved Mølleholmen er blandt de udpegede områder, hvor der skal ske tiltag, for at hindre fremtidige oversvømmelser.

Ud over disse fire områder, skal der, i forbindelse med kommunens arbejde med klimatilpasning, sættes fokus på undersøgelse ved de øvrige 29 områder.





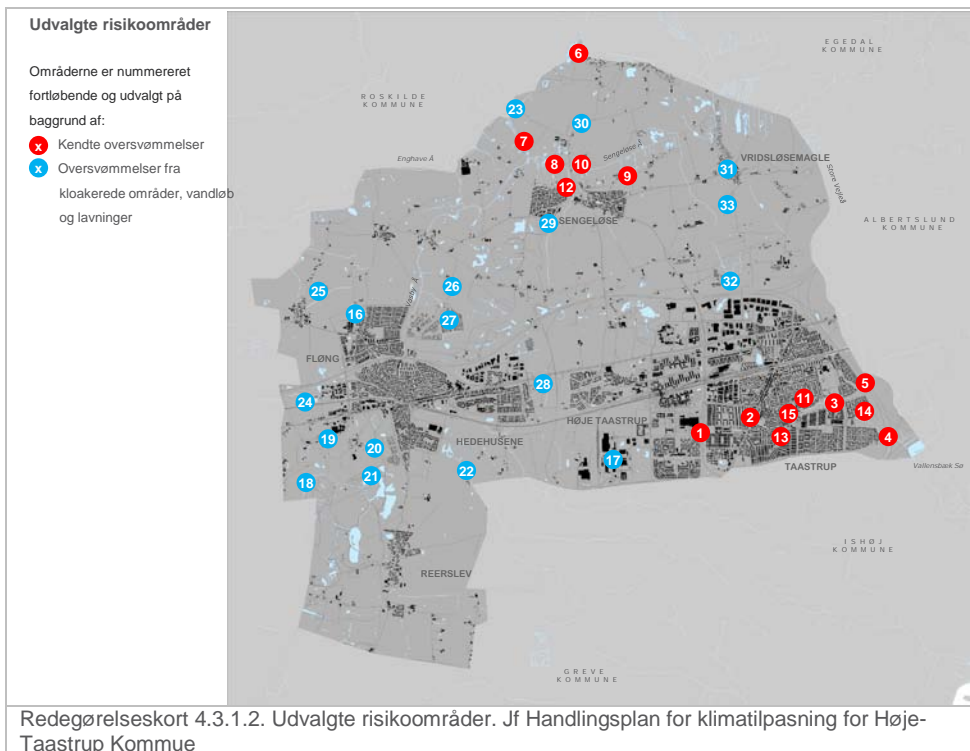
Klimatilpasning

Retningslinjer

Indsættes her i kommuneplanen:

[Forside](#) ▶ [Trafik, teknik og miljø](#) ▶ [Miljø](#) ▶ [Klima](#)

Retningslinjerne angiver, hvordan hensynet til klimatilpasningen skal indtages i forbindelse med planlægningen i kommunen.



§ 4.3.1.2

Ved planlægningen inden for de risikoområder, der er udpeget i Kommunens Handlingsplan for klimatilpasning 2015-2018, **skal** det overvejes hvilke krav, der skal stilles til tiltag for klimatilpasning.

§ 4.3.1.3

Ved anden planlægning **kan** det med udgangspunkt i Handlingsplan for klimatilpasning 2015-2018 overvejes om der er tiltag, der kan understøtte klimatilpasningen i kommunen.

§ 4.3.1.4

I Handlingsplan for klimatilpasning 2015-2018 er der anført en række sektorplaner, som skal behandles efterfølgende. I forbindelse med behandlingen af disse **skal** der tages stilling til, om der skal gennemføres eller stilles krav om tiltag, der understøtter klimatilpasningen i kommunen, herunder eventuelle tilhørende kommuneplantillæg.



**Tillæg til kommuneplan
for Høje-Taastrup Kommune**

Udarbejdet af: Teknik- og miljøcenteret
Høje-Taastrup Kommune, Byrådscentret
Bygaden 2
2630 Taastrup